










# Manajemen Akses Statistik Sektoral & Spasial

Alur pemanfaatan data statistik sektoral & spasial pada portal satu data dan geoportal Kota Magelang

- Penggunaan Data Statistik & Geospasial Yang Bersifat Terbatas
- Penggunaan Data Statistik & Geospasial Yang Bersifat Publik





# Penggunaan Data Statistik & Geospasial Yang Bersifat Terbatas

Alur Penggunaan Data Statistik & Geospasial Yang Bersifat Terbatas

NO	URAIAN KEGIATAN	PELAKSANA		BAKU MUTU			KET
		PENGGUNA DATA	ADMIN PORTAL SATU DATA KOTA MAGELANG	KELENGKAPAN	WAKTU	OUTPUT	
1	Melakukan akses ke portal Satu Data Kota Magelang			Portal	Realtime	Interface portal	
2	Melakukan pencarian data statistik/geospasial			Portal	Realtime	Interface portal	
3	Mengakses halaman data statistik/geospasial yang akan diunduh			Portal	Realtime	Interface portal	
4	Meminta akses unduh data statistik/geospasial			Portal	Realtime	Interface portal	
5	Mengirimkan isian identitas dan surat rekomendasi penelitian			Formulir	Realtime	Formulir	
6	Memverifikasi dokumen permohonan			Formulir	5 menit	Formulir	
7	Memberikan kajian atas permohonan data statistik/geospasial			Formulir	2 hari	Formulir	
8	Memberikan approval atau disapproval			Formulir	1 hari	Formulir	
9	Menerima statistik/geospasial melalui email Pengguna Data			Data statistik/geospasial	5 menit	Dokumen data statistik/geospasial	

# Penggunaan Data Statistik & Geospasial Yang Bersifat Publik

Alur Penggunaan Data Statistik & Geospasial Yang Bersifat Publik

NO	URAIAN KEGIATAN	PELAKSANA		BAKU MUTU			KET
		PENGGUNA DATA	ADMIN PORTAL SATU DATA KOTA MAGELANG	KELENGKAPAN	WAKTU	OUTPUT	
1	Melakukan akses ke portal Satu Data Kota Magelang			Portal	Realtime	Interface portal	
2	Melakukan pencarian data statistik/geospasial			Portal	Realtime	Interface portal	
3	Mengakses halaman data statistik/geospasial yang akan diunduh			Portal	Realtime	Interface portal	
4	Mengunduh data statistik/geospasial			Formulir	Realtime	Dokumen data statistik/geospasial	